

জেলা- পূর্ব বর্ধমান খতিয়ান নং- ২৭৪৮ [ ০২১৮০৭৬ ]

মৌজা- কানাইনাটশাল জে.এল.নং- ৭৬ থানা- বর্ধমান



(১) রাজস্ব- ০.০০ টাকা

(২) জমির পরিমাণ(এ)- ০.৪৬৯০


(৩) মোট দাগের সংখ্যা- ৩

	(৪) অত্রস্বত্বের দখলকারের বিবরণ	(৫) স্বত্ব	(৬) মন্তব্য
নাম-	সৌধেন সাধুখাঁ	রায়ত	
পিতা-	শ্যামপ্রসাদ		
ঠিকানা-	নিজ		

(৭) অত্রস্বত্বের নিজ দখলীয় জমি

দাগ নং	জমির শ্রেণী	মন্তব্য	দাগের মোট পরিমাণ(এ)	দাগের মধ্যে অত্রস্বত্বের অংশ	দাগের মধ্যে অত্রস্বত্বের জমির অংশের পরিমাণ	
					একর	হেক্টর
৩৯৮	শালি		০.৪৮০০	০.১৬৬৭	০.০৮০০	
৫৩৮	শালি		১.২৭০০	০.১৯৭১	০.২৪৯০	
৫৩৯	শালি		০.১১০০	১.০০০০	০.১১০০	

মোট দাগের সংখ্যা- ~~৩~~ মাত্র



Fees Received : Application Fee : Rs. 10, Authentication Fee : Rs. 10 x 1, Total fee : Rs. 20, Copy No.: 8638

Page 1 of 1

২৪/০৮/২০২০ ০৩:০১ PM

Souman Sankha Khan

L & L R W B

L & L R W B

L & L R W B

L & L R W B

L & L R W B

L & L R W B

L & L R W B

L & L R W B

L & L R W B

L & L R W B

জেলা — বর্ধমান খতিয়ান নং — ৩০০ [ ০২০১০৭৬ ]  
 মৌজা — ফনাইনামালা জে.এল.নং — ৭৬ থানা — বর্ধমান

(১) রাজস্ব — ০.০০ টাকা  
 (২) জমির মোট পরিমাণ — ১.৮৩৫ একর (৩) মোট দাগের সংখ্যা — ৮

(৪) অত্রস্বত্বের দখলকারের বিবরণ

নাম	শ্যামাপ্রসাদ সাধু খাঁ	রায়ত	
পিতা/স্বামী**	বিভূতি ভূবন সাধুখাঁ		
ঠিকানা	ঢালাহাট, বর্ধমান		

(৫) স্বত্ব (৬) মন্তব্য

(৭) অত্রস্বত্বের নিজ মত্বলীয় জমি :

দাগ নম্বর	জমির শ্রেণী	মন্তব্য	দাগের মোট পরিমাণ	দাগের মধ্যে অত্র স্বত্বের	দাগের মধ্যে অত্র স্বত্বের জমির অংশের পরিমাণ		
			একর	অংশ	একর	হেক্টর	
৩৯৭	শালি		০.১১০	১.০০০০	০.১১০		
৩৯৮	শালি		০.৪৮০	০.১৬৬৫	০.০৮০		
৪০১	শালি			১.০০০০	০.১৯০		
৪১৭	শালি			০.১৬৬৫	০.১৬৬৫		
৪৩৪	শালি			০.৬৭০	১.০০০০	০.৬৭০	
৪৭৭	শালি			০.২৬০	১.০০০০	০.২৬০	
৫০৬	শালি			১.২৭০	১.০০০০	০.২৪৯	
৫৩৯	শালি			০.১১০	১.০০০০	০.১১০	

দাগের মোট সংখ্যা খাট মাত্ৰ  
 Appl Fee: Rs.10, Authentication Fee: 1 x Rs.10 Rs.10, Total: Rs.30 ১.৮৩৫



# Government of West Bengal

Office of the Sub-Divisional Land & Land Reforms Officer

সদর(ন) পূর্ব বর্ধমান

To

Memo No: 1562/SDLGLRO, BDN(N)/R Date: 05/11/18

সৌমেন সাধুখাঁ

পিতা/স্বামীর নাম: শ্যামাপ্রসাদ

নিজ

P.S.: বর্ধমান

District: পূর্ব বর্ধমান



Sub: Prayer for change of character of land from one class to another

Ref: His/Her application dated: 06/09/2018

In terms of the provision laid down in sec 4C of the West Bengal Land Reforms Act, 1955 as amended up to date read with the provision of Rule 5A of West Bengal Land Reforms Rules, 1965 permission is hereby accorded to him/her for conversion of land from one class to another as noted in the schedule-I below with effect from 02/11/2018 subject to the terms and condition as noted in schedule-II

## Schedule-I

(Schedule of Land for which conversion is allowed vide case no. CN/2018/0218/184)

Mouza With JL No. & PS	Khatian No. (LR)	Plot No.	Area (in Acres)	Classification as per ROR	Classification for which permission accorded
কানাইনাটশাল, 76, বর্ধমান	2748	538	0.2490	শালি	কমার্শিয়াল বাস্তু
কানাইনাটশাল, 76, বর্ধমান	2748	539	0.1100	শালি	কমার্শিয়াল বাস্তু

## Schedule - II

(Terms and conditions for conversion)

- This permission for conversion is without prejudice to any of the provisions of chapter IIB of West Bengal Land Reforms Act, 1955.
- This permission of conversion is also without prejudice to any the provision of the Urban Land ( Ceiling and Regulation ) Act , 1976 ( Act 33 of 1976 ) & the Town & Country ( Planning & Development) Act, 1979, if these are applicable to the land involved.
- This permission for conversion will stand revoked - if there is any - violation of the provision of prevailing laws -enforcing prevention -of environmental pollution affecting public health in general of the locality at any point of time.
- This -permission -of conversion will also stand -revoked if the land is used other than the purpose for which permission is given.
- The Land Revenue shall be determined as per sec. 23 of amended WBLR Act.

*Soumen Sadhu Khan*

This conversion certificate is being issued in accordance with the notification bearing no. 4296 LR/1A-05/07 GE(M) dated 17.09.2009 of the Commissioner General, Land and Land Reforms Deptt. & Additional-Chief Secretary to the Govt. of West Bengal, published on 24.09.2009 in-the Kolkata Gazette, Extraordinary.

*02/11/18*  
Collector u/s 4C of the WBRO Act, 1955  
Sub-Divisional Land & Land  
Reforms Officer  
Sub-Divisional Land & Land Reforms Officer  
Burdwan Sadar (North)

Memo:

Dated: 02/11/2018

- (i) The BL&LRO, বর্ধমান-2 for information and taking necessary action.
- (ii) The RI, of the বৈকুণ্ঠপুর-2 for information and taking necessary action.
- (iii) Office copy of the certificate to be kept with the relevent case Record

Sub-Divisional Land & Land Reforms Officer

*Soumen Saha Khan*



খাজনার দাখিলা এবং বিবিধ তলব

প্রজার অংশ

১। জেলা/নগর	২। থানার নাম ও তোজি নং	৩। সার্কেলের নাম ও তহশীল ব্লক নং	৪। ভূমিসহায়কের রসিদ নং
কুর্চুগুড়া	৪৪৪৪-২	৫৫৫-২	১২৩৪
৫। মৌজার নাম ও জেলা/নগর নং	৬। জমাবন্দী নং	৭। খতিয়ান নং	৮। দাগ নং
৫৫৫৫৫৫৫৫	-	২৭৪৬	৫৬৬
১০। প্রজার নাম ও পিতা/স্বামীর নাম ও সাক্ষর			১১। কাহার দ্বারা (খাজনা) দাখিল হইয়াছে
স্বামীর নাম: সত্যনাথ সরকার			স্বামীর নাম: স্বামীর

নগর/খাজনা	সার চার্জ	পূর্ত কর	শিক্ষা কর	বিবিধ		গ্রামীণ কর্মসংস্থান আইনে দেয়		মোট
				খাস জমি বাবদ লাইসেন্স ফি ১৭(ক)	অন্যান্য ১৭(খ)	সার চার্জ ১৮(ক)	সেস ১৮(খ)	
১২	১৪	১৫	১৬					১৯
৫৫৫৫৫৫								

খাজনা	ওয়ারীল						
	তিন সনের পূর্বেকার	তৃতীয় সনের বাকি	দ্বিতীয় সনের বাকি	হাল সনের পূর্ববর্তী	হাল	সুদ	*অগ্রিম
২০	২১	২২	২৩	২৪	২৫	২৬	
৫৫৫৫৫৫							

অধিকার বৈধতা হানি  
হিসাব নিকাশান্তে জমা করা  
অত্ররসিদ দেওয়া হইবে

স্বামীর নাম: সত্যনাথ সরকার  
পিতার নাম: স্বামীর

১০০০ টাকা  
১৬.১১.২১

আদায়কারী কর্মচারীর সহি ও তারিখ



১। জেলার নাম	২। থানার নাম ও ভৌমিক নং	৩। মালিকের নাম ও ভূমি নং	৪। ভূমি মালিকের রসিদ নং
পূর্ব বর্ধমান	বর্ধমান	নামান-২	REVREC2022021801749
৫। মৌজার নাম ও জে.এল. নং	৬। জমাবন্দী নং	৭। খতিয়ান নং	৮। দাগ নং
কানাইচাঁদ (৭৬)		2748	538,539,398...
৯। স্বয়ংক্রিয় নাম ও পিতা/স্বামীর নাম ও মালিক			১০। কাহার দ্বারা (খাজনা) দায়িত্ব হইয়াছে
সৌমেন সাধুর্থা, পিতা- স্বামীপ্রসাদ, ঠিকানা- নিজ			সৌমেন সাধুর্থা

## স্বয়ংক্রিয় উপর মালিকানা ভূস্ব

নগদ খাজনা ১২	সার চার্জ ১৩	দক্ষ ১৪	পূর্তকর ১৫	শিফা কর ১৬	বিবিধ		গ্রামীন কর্মসংস্থান আইনে দেয়		মোট ১৯	
					খাস জমি বাবদ মাইনেন্স ১৭(ক)	অন্যান্য ১৭(খ)	সার চার্জ ১৮(ক)	সেম ১৮(খ)		
1101	0	0	0	0	0	0	0	331	0	1432

## ওয়াশীল

	তিন মনের পূর্বকর ২০	তৃতীয় মনের নাকি ২১	দ্বিতীয় মনের নাকি ২২	সার মনের পূর্বকর ২৩	সার ২৪	সুদ ২৫	অগ্রিম ২৬
খাজনা	0	0	0	0	1101	0	0
সার চার্জ	0	0	0	0	0	0	0
দক্ষ কর	0	0	0	0	0	0	0
পূর্ত কর	0	0	0	0	0	0	0
শিফা কর	0	0	0	0	0	0	0
খাস জমি বাবদ মাইনেন্স কি	0	0	0	0	0	0	0
অন্যান্য	0	0	0	0	0	0	0
গ্রামীন কর্মসংস্থান আইনে দেয় (ক) সার চার্জ	0	0	0	0	0	331	0
(খ) সেম	0	0	0	0	0	0	0
মোট	0	0	0	0	0	1432	0
বন্দ মিনাচ	0	0	0	0	0	0	0
বাংলা গন	0	0	0	0	0	1429	0

\*স্বয়ংক্রিয় বাবদ ওয়াশীল: [১৪২৯]

মোট আদায়  
(কথায়)

আদায়কারী কর্মচারীর মহি ও তারিখ

দ্রষ্টব্য: চেকের দ্বারা খাজনা দেওয়া হইলে  
এইখানে তাহার সবিশেষ বিবরণ লিখিতে  
হইবেINR - 1432/-  
One Thousand Four Hundred Thirty Two Only.

SBP, Kolkata - 700015

Wednesday, August 24, 2022 1:31:09 PM

\* \* রাজস্ব প্রদান সম্পত্তির মালিকানার বৈধতা হানি ঘটায় না।

\*\* The collection is made provisionally u/s 23 of WBLR Act on the basis of present use without prejudice to the applicability of provision u/s 4B &amp; 4D of WBLR Act.

System generated revenue receipt and does not require any signature\*\*

৪নং ফরম

[ নিয়ম ৮ (২) এবং ৩১ (১) দেখুন ]

# বৈকুণ্ঠপুর-২ গ্রাম পঞ্চায়েত


গ্রাম পঞ্চায়েতের দ্বারা নির্ধারিত কর, অভিকর ও ফি প্রাপ্তির রসিদ

রসিদ নং-AK 3650

(কার্বন দিয়ে অনুলিপি করতে হবে)

ID CODE- 02340208

- ১। করদাতার নাম ও ঠিকানা..... সোমেন্দ্র প্রসাদ ঠা.....  
..... কালীচরণ ঠা..... হোল্ডিং নং (যদি থাকে)..... ক-৫১৯৩
- ২। যে বাবদ টাকা গৃহীত হইল :
- ক) ভূমি ও গৃহ সংক্রান্ত কর (.....তিন মাস/.....বছর) [ যে সময়ের জন্য..... ] টাকা.....
- খ) যানবাহনের জন্য রেজিস্ট্রেশন ফি [যে সময়ের জন্য..... ] টাকা.....
- গ) শৌচালয় বা অন্যান্য স্বাস্থ্যবিধান ব্যবস্থার জন্য অভিকর [ যে সময়ের জন্য..... ] টাকা.....
- ঘ) জল সরবরাহের জন্য অভিকর [ যে সময়ের জন্য..... ] টাকা.....
- ঙ) আলোর জন্য অভিকর [ যে সময়ের জন্য..... ] টাকা.....
- চ) মল, মূত্র ও অন্য আবর্জনা নিষ্কাশনের জন্য অভিকর [ যে সময়ের জন্য..... ] টাকা.....
- ছ) ব্যবসার নিবন্ধীকরণ সার্টিফিকেটের জন্য ফি [ যে সময়ের জন্য..... ] টাকা.....
- জ) ব্যক্তি, যানবাহন, পশুর ওপর কিংবা গ্রাম পঞ্চায়েতের দ্বারা বাস্তবস্থাপনায় প্রতিষ্ঠিত ফেরী ব্যবস্থার জন্য টোল [ যে সময়ের জন্য..... ] টাকা.....
- ঝ) শ্মশানঘাট ব্যবহারের জন্য ফি টাকা.....
- ঞ) অগভীর বা গভীর নলকূপের রেজিস্ট্রেশন ফি [ যে সময়ের জন্য..... ] টাকা.....
- ট) গ্রামের উৎপাদিত পণ্য গ্রামের বাজারে বিক্রয়ের জন্য ফি [ যে সময়ের জন্য..... ] টাকা.....
- ঠ) জনসাধারণের জ্ঞাতার্থে প্রদর্শিত বিজ্ঞাপন দেওয়ার জন্য ফি টাকা.....
- ড) ৪৭নং ধারা অনুসারে প্রবর্তিত উপবিধি অনুযায়ী জরিমানা টাকা.....
- ঢ) অন্যান্য টাকা.....



তারিখ..... ১৬/১১/২০২১

[মবলগ/..... টাকা]


বিঃ দ্রঃ- (১) গ্রাম পঞ্চায়েতের কোন সদস্য এই আদায়ের সঙ্গে যুক্ত হতে পারবেন না।

(২) যদি চেক ড্রাফটের মাধ্যমে কোন টাকা পাওয়া যায়, তবে তার ক্রমিক সংখ্যা ও তারিখ ঐ টাকার অঙ্কের সঙ্গে লিখে রাখতে হবে।

.....

তারিখ সহ স্বাক্ষর

(গ্রাম পঞ্চায়েতের সচিব/কর আদায়কারী)



R. S. - 500/15

Handwritten notes in the top left corner, possibly including a signature or name.

Handwritten notes in the middle left section, including the number '96'.

Handwritten notes in the lower middle left section, including the number '6'.

Handwritten notes at the bottom left, including the number '215' and the date '14/2/88'.



Main handwritten text in the right half of the page, including a list of items with checkmarks and the number '111'.

Printed text at the bottom right: 'Revenue Officer, B. L. & L. R. O. Burdwan Sadar II Saktigarh :: Burdwan'.





জেলা- পূর্ব বর্ধমান খতিয়ান নং- ৩২৪০

[ ০২১৮০৭৬ ]




মৌজা- কানাইনাটশাল জে.এল.নং- ৭৬

থানা- বর্ধমান

(১) রাজস্ব- ০.০০ টাকা

(২) জমির পরিমাণ(এ)- ০.৪৫৯০

(৩) মোট দাগের সংখ্যা- ৩

	(৪) অগ্রস্বত্বের দখলকারের বিবরণ	(৫) স্বত্ব	(৬) মন্তব্য
নাম-	দেবীপ্রসাদ সাধুখাঁ	রায়ত	
পিতা-	বিভূতিভূষণ		
ঠিকানা-	নিজ		

(৭) অগ্রস্বত্বের নিজ দখলীয়া জমি

দাগ নং	জমির শ্রেণী	মন্তব্য	দাগের মোট পরিমাণ(এ)	দাগের মধ্যে অগ্রস্বত্বের অংশ	দাগের মধ্যে অগ্রস্বত্বের জমির অংশের পরিমাণ	
					একর	হেক্টর
৩৯৮	শালি		০.৪৮০০	০.১৬৬৭	০.০৮০০	
৪১৭	শালি		০.৯৯০০	০.১৬৬৮	০.১৬৫০	
৫৩৮	শালি		১.২৭০০	০.১৬৮৮	০.২১৪০	
মোট দাগের সংখ্যা- তিন মাত্র						

Fees Received : Application Fee : Rs. 10, Authentication Fee : Rs. 10 x 1, Total fee : Rs. 20 , Copy No.:8836

# Government of West Bengal

Office of the Sub-Divisional Land & Land Reforms Officer

সদর(ন) পূর্ব বর্ধমান

Memo no- 258/SDL&LRO, Sadar (N), BDM/2022

Dated - 07.03.2022

To

দেবীপ্রসাদ সাধুখাঁ

পিতা/স্বামীর নাম: বিভূতিভূষণ


নিজ

P.S.: বর্ধমান

District: পূর্ব বর্ধমান

Sub: Prayer for change of character of land from one class to another

Ref: His/Her application dated: 08/01/2022



In terms of the provision laid down in sec 4C of the West Bengal Land Reforms Act, 1955 as amended up to date read with the provision of Rule 5A of West Bengal Land Reforms Rules, 1965 permission is hereby accorded to him/her for conversion of land from one class to another as noted in the schedule-I below with effect from 15/02/2022 subject to the terms and condition as noted in schedule-II

## Schedule-I

(Schedule of Land for which conversion is allowed vide case no. CN/2022/0218/23)

Mouza With JL No. & PS	Khatian No.(LR)	LR Plot No. Noted in the Deed	New Plot No. (after creation of Bata if any)	Share	Area (in Acres)	Classification as per ROR	Classification for which permission accorded
কানাইন্যাটশাল, 76, বর্ধমান	3240	538		1688	0.2140	শালি	কমার্শিয়াল বাস্তু


## Schedule - II

### (Terms and conditions for conversion)

- This permission for conversion is without prejudice to any of the provisions of chapter IIB of West Bengal Land Reforms Act, 1955.
- This permission of conversion is also without prejudice to any the provision of the Urban Land ( Ceiling and Regulation ) Act , 1976 ( Act 33 of 1976 ) & the Town & Country ( Planning & Development) Act, 1979, if these are applicable to the land involved.
- This permission for conversion will stand revoked - if there is any - violation of the provision of prevailing laws -enforcing prevention -of environmental pollution affecting public health in general of the locality at any point of time.
- This -permission -of conversion will also stand -revoked if the land is used other than the purpose for which permission is given.
- The Land Revenue shall be determined as per sec. 23 of amended WBLR Act.

This conversion certificate is being issued in accordance with the notification bearing no. 4296 LR/1A-05/07 GE(M) dated 17.09.2009 of the Commissioner General, Land and Land Reforms Deptt. & Additional Chief Secretary to the Govt. of West Bengal, published on 24.09.2009 in the Kolkata Gazette, Extraordinary.

- f) Subject to approval of the Competent Authority under the West Bengal Trees (Protection and Conservation in Non-Forest Areas) Act, 2006.

  
Collector u/s 4C of the WBLR Act, 1955  
Sub-Divisional Land & Land Reforms  
Officer, Bardhaman Sedar (North)  
Sub-Divisional Land & Land Reforms Officer  
Bardhaman

Memo:

Dated: 15/02/2022

- (i) The BL&LRO, বর্ধমান-2 for information and taking necessary action.  
(ii) The RI, of the বৈকুণ্ঠপুর-2 for information and taking necessary action.  
(iii) Office copy of the certificate to be kept with the relevant case Record

Sub-Divisional Land & Land Reforms Officer

জেলা- পূর্ব বর্ধমান খতিয়ান নং- ৩১৪৮ [ ০২১৮০৭৬ ]

মৌজা- কানাইনাটশাল জে.এল.নং- ৭৬ থানা- বর্ধমান



(১) রাজস্ব- ০.০০ টাকা


(২) জমির পরিমাণ(এ)- ০.২১০০

(৩) মোট দাগের সংখ্যা- ১

	(৪) অগ্রস্বত্বের দখলকারের বিবরণ	(৫) স্বত্ব	(৬) মন্তব্য
নাম-	কল্যাণ সাধু খাঁ	রায়ত	
পিতা-	রামপ্রসাদ		
ঠিকানা-	মিজ		

(৭) অগ্রস্বত্বের নিজ দখলীম জমি

দাগ নং	জমির শ্রেণী	মন্তব্য	দাগের মোট পরিমাণ(এ)	দাগের মধ্যে অগ্রস্বত্বের অংশ	দাগের মধ্যে অগ্রস্বত্বের জমির অংশের পরিমাণ
					একর হেক্টর
৫৩৮	শালি		১.২৭০০	০.১৬৫০	০.২১০০
মোট দাগের সংখ্যা- এক মাত্র					



Fees Received Application Fee : Rs. 10, Authentication Fee : Rs. 10 x 1, Total fee : Rs. 20 , Copy No. 8639



Dated 27.09.11

OFFICE OF THE BURDWAN MUNICIPALITY

**To whom it may Concern**

This is to certify that the deceased Ram Prasad Sadhukhan  
S/o. D/o. W/o. Late Bibhuti Bhushan Sadhukhan was known to me for a  
long time. He/She was a resident of Golabat, P.O. Sripally, Dist. Burdwan  
under Ward No. 18 of Burdwan Municipality.

So far as I know he/she expired on 09.09.2011  
& leaving behind the following legal heirs.

Name	Age (Approx.)	Relationship
1. Smt. <u>Namita Sadhukhan</u>	<u>50 yrs.</u>	<u>wife</u>
2. Smt. <u>Nandita Sadhukhan</u>	<u>33 yrs.</u>	<u>Married daughter</u>
3. Sri <u>Kalyan Sadhukhan</u>	<u>29 yrs.</u>	<u>son</u>

27.09.11

Member, Chairman-in-council/Member  
Burdwan Municipality Chairman-in-Council  
Burdwan Municipality





No. : B.M. 928

From - 6[Rule 9 of the W.B.R.B.D. Rules 2000]  
Govt. of West Bengal, Department of Health & Family Welfare



Name of the Organization issuing Certificate **OFFICE OF THE BURDWAN MUNICIPALITY**

**DEATH CERTIFICATE**

(Issued u/s 12/17 of the RBD Act 1969 and Rule 9/14 of the WBRBD Rules 2000)

This is to certify that the following information has been taken from the original record of death which is in the register for Burdwan Municipal Area of Burdwan P.S. Burdwan District of West Bengal.

Name of the Deceased : **RAMPRASAD SADHU KHAN**

Sex : **Male**

Date of Death: **09/01/2011**

Age : **58 Years 0 Months 0 Days 0 Hours 0 Minutes**

Place of Death : **B M C & H, Burdwan.**

Name of Mother :

Name of Father : **LATE BISHUJI BHUSAN SADHU KHAN**

Address of the Deceased **Golahat, Sripally, Burdwan.**

at the time of Death :

Permanent Address of **Golahat, Sripally, Burdwan.**

the Deceased :

Registration No. : **354/H/11**

Date of Registration : **20-01-2011**

Remarks (if any) :



Date: **22/03/2011**

"Ensure registration of every birth & death"

  
Registrar of Births & Deaths  
Burdwan Municipality

Signature of Issuing Authority with date, address & Seal





